



DEPARTEMENT DU MORBIHAN  
Commune de  
**SAINT DOLAY**

PLAN LOCAL D'URBANISME

ELABORATION

Plan des servitudes  
d'utilité publique

plan  
échelle: 1/10000ème

Document établi en septembre 2015

Commune de  
Béganne  
PT2 Liaison (voir plan de servitude d'élaboration) rayon de 200m

Commune de  
Allaire



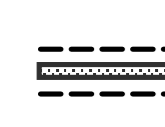



Commune de  
Rieux

EL3  
Rive gauche de la Vilaine

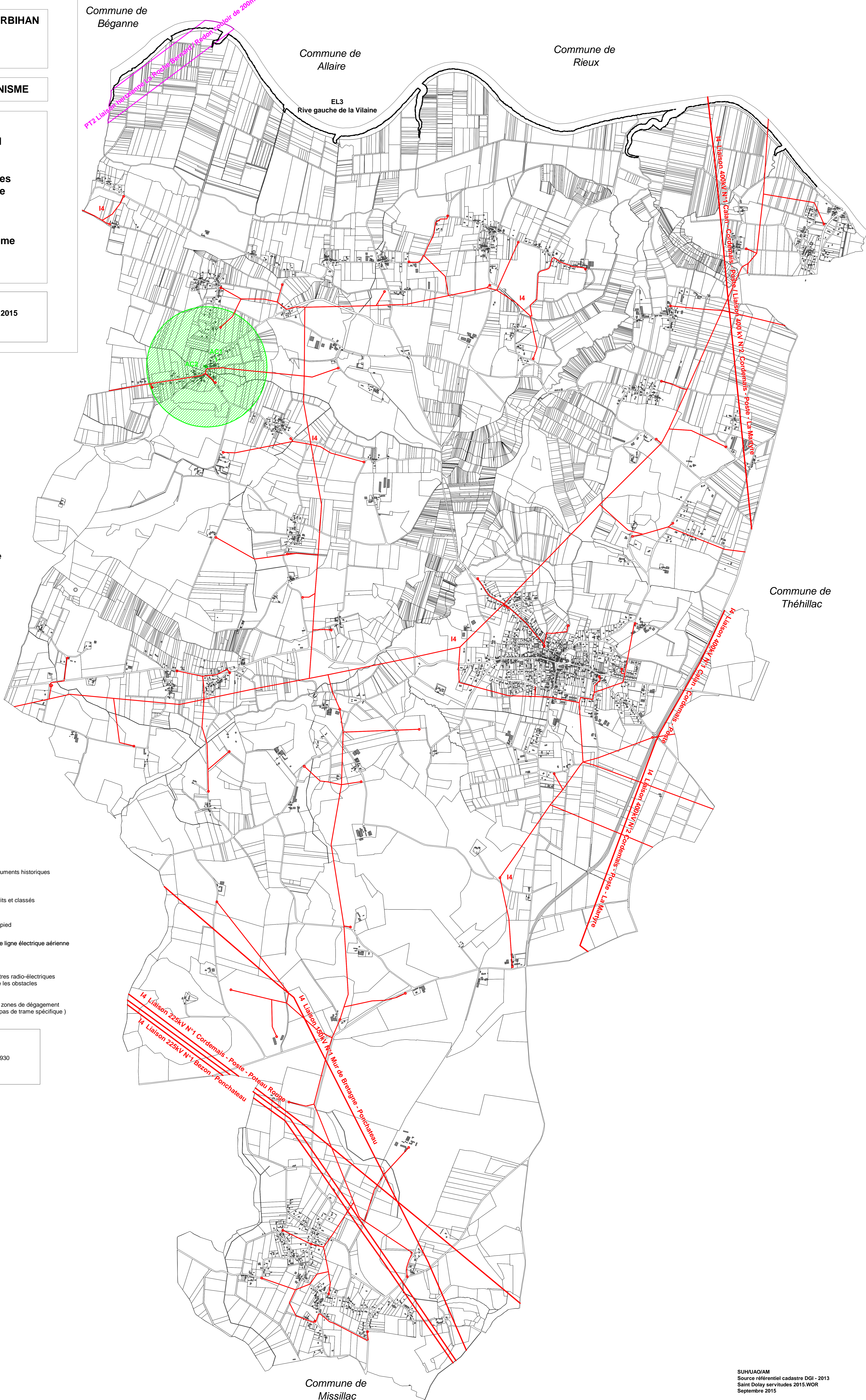
Commune de  
Nivillac

Commune de  
Théhillac

Servitudes connues de l'état

-  AC1: Servitude de protection des monuments historiques classés et inscrits
-  AC2: Servitude relative aux sites inscrits et classés
-  EL3: Servitude de halage et de marchepied
-  I4: Périmètre de servitude autour d'une ligne électrique aérienne ou souterraine distribution transport
-  PT2: Servitudes de protection des centres radio-électriques d'émission et de réception contre les obstacles
-  T7: Servitude établies à l'extérieur des zones de déagagement (concerne tout le territoire communal pas de trame spécifique)

Liste des Monuments historiques  
1 - Chapelle Sainte Anne classée MH le 3 novembre 1930



Commune de  
Missillac